


УТВЕРЖДАЮ

Заведующий МАДОУ № 2 «Родничок»
(должность руководителя организации)


Т.Н. Борисихина
(подпись/Ф.И.О.)

«__» _____ года
(дата)

(М.П.)

ПАСПОРТ

доступности объекта социальной инфраструктуры
и предоставляемых на нем услуг

№ 7252

«__» _____ года

1. Общие сведения об объекте

1.1. Вид (наименование) объекта: дошкольное образовательное учреждение

1.2. Полный почтовый адрес объекта: 624992, Россия, Свердловская область, город Серов, улица Ключевая, дом 38а.

1.3. Сведения о размещении объекта:

отдельно стоящее здание, (количество этажей) 2 этажа, 3281,5 кв.м.,
часть здания _____ этаж (-а, -ей) (или на _____ этаже), _____ кв. м.,
наличие прилегающего земельного участка (да/нет), 5746 кв. м.

1.4. Год постройки здания - 2010 год, последнего капитального ремонта _____

1.5. Дата предстоящих плановых ремонтных работ: текущего – 2025 год,
капитального – 2040 год.

1.6. Сведения об организации, расположенной на объекте:

1.6.1. Наименование организации, расположенной на объекте:

полное наименование (по учредительным документам): Филиал
Муниципального автономного дошкольного образовательного учреждение
«Детский сад комбинированного вида № 2 «Родничок» - детский сад № 11
«Золотой ключик».

сокращенное наименование (по учредительным документам): Филиал МАДОУ
№ 2 «Родничок» - детский сад № 11 «Золотой ключик».

1.6.2. Юридический адрес организации, телефон, электронная почта:
624992, Россия, Свердловская область, город Серов, улица Короленко, дом 1,
тел. 8(34385) 6-60-34, ds2-serov@mail.ru

1.6.3. Основание для пользования объектом (оперативное управление, аренда,
собственность): оперативное управление.

1.6.4. Форма собственности объекта (государственная (федеральная,
региональная), муниципальная, частная): муниципальная.

1.6.5. Вышестоящая организация (наименование): отраслевой орган
Администрации Серовского городского округа Управление образования.

1.6.6. Юридический адрес вышестоящей организации, телефон, электронная
почта: 624992, Россия, Свердловская область, Серов, Луначарского, 99,

8(34385) 6-32-69, edu@adm-serov.ru

2. Характеристика деятельности организации на объекте (по обслуживанию населения):

2.1. Сфера деятельности (социальная защита, занятость, здравоохранение, культура, образование, транспорт, информация и связь, физическая культура и спорт): образование.

2.2. Категории обслуживаемого населения по возрасту (дети, взрослые, все возрастные категории): дети от 1 года до 8 лет.

2.3. Категории обслуживаемых инвалидов (инвалиды, передвигающиеся на креслах-колясках, инвалиды с нарушением опорно-двигательного аппарата, инвалиды с нарушением зрения, инвалиды с нарушением слуха, инвалиды с умственными нарушениями): для всех категорий маломобильных групп населения.

2.4. Виды услуг: образовательные услуги, присмотр и уход.

2.5. Форма оказания услуг (на объекте, с длительным пребыванием, с проживанием, на дому, дистанционно): на объекте.

2.6. Плановая мощность:

посещаемость (количество обслуживаемых граждан в день) – 153 ребенка 50 сотрудников;

вместимость – 153 ребенка, 50 сотрудников;

пропускная способность – 153 ребенка, 50 сотрудников.

2.7. Участие в исполнении индивидуальной программы реабилитации или абилитации инвалида (ребенка-инвалида) (да/нет): да.

3. Состояние доступности объекта и предоставляемых на нем услуг:

3.1. Путь следования к объекту пассажирским транспортом (описать маршрут движения с использованием пассажирского транспорта) путь следования пассажирского транспорта по ул. Победы, автобусы № 1, 1-10, 1-13, 1-2-1, 3, 5, 5а, 5б, 5в, 9, 9а, 11, 11а, 7-2, 8а остановка «Вокзальная».

наличие адаптированного пассажирского транспорта к объекту: нет.

3.2. Путь к объекту от ближайшей остановки пассажирского транспорта.

3.2.1. Расстояние до объекта от остановки транспорта «МОУ СОИШ № 22» – 540 метров; расстояние до объекта от остановки транспорта «Вокзальная» - 510 метров.

3.2.2. Время движения (пешком) от остановки транспорта «МОУ СОИШ № 22» – 7 минут; время движения (пешком) от остановки транспорта «Вокзальная» – 6 минут.

3.2.3. Наличие выделенного от проезжей части пешеходного пути (да/нет): да.

3.2.4. Перекрестки (нерегулируемые, регулируемые, регулируемые со звуковой сигнализацией, таймером, нет): регулируемый, со звуковой сигнализацией, таймером ул. Победы - ул. Кирова, перекресток ул. Победы - ул. Типографская - не регулируемый.

3.2.5. Информация на пути следования к объекту (акустическая, тактильная, визуальная, нет): нет.

3.2.6. Перепады высоты на пути (съезды с тротуара) (нет/есть (описать): нет, их обустройство для инвалидов, передвигающихся на креслах-колясках (нет/есть (описать): нет.

3.3. Организация доступности объекта и предоставляемых на нем услуг для

ИНВАЛИДОВ ¹

Номер строки	Категория инвалидов (вид нарушения)	Вариант организации доступности объекта и предоставляемых на нем услуг ²
1.	Все категории инвалидов и маломобильных групп населения ³	нет
2.	в том числе инвалиды:	Нет
3.	передвигающиеся на креслах-колясках	Нет
4.	с нарушением опорно-двигательного аппарата	ДУ
5.	с нарушением зрения	ДУ
6.	с нарушением слуха	ДУ
7.	с умственными нарушениями	ДУ

¹ С учетом СП 35-101-2001, СП 31-102-99.

² Указывается один из вариантов:

«А» (доступность всех зон и помещений (универсальная);

«Б» (специально выделенные для инвалидов участки и помещения);

«ДУ» (дополнительная помощь сотрудника, услуги на дому, дистанционно);

«Нет» (не организована доступность).

³ Указывается худший из вариантов ответа.

3.4. Состояние доступности основных структурно-функциональных зон объекта

Номер строки	Основные структурно-функциональные зоны объекта	Состояние доступности объекта для основных категорий инвалидов ⁴					
		К (для передвигающихся на креслах-колясках)	О (с нарушениями опорно-двигательного аппарата)	С (с нарушениями зрения)	Г (с нарушениями слуха)	У (с умственными нарушениями)	Для всех категорий маломобильных групп населения ⁵
1.	Территория, прилегающая к зданию (участок)	ДУ	ДУ	ДЧ	ДЧ	ДЧ	ДУ
2.	Вход (входы) в здание	ДЧ	ДУ	ДУ	ДЧ	ДЧ	ДУ
3.	Путь (пути) движения внутри здания, включая пути эвакуации	НЕТ	ДУ	ДУ	ДЧ	ДЧ	НЕТ
4.	Зона целевого	НЕТ	ДУ	ДУ	ДУ	ДУ	НЕТ

	назначения здания (целевого посещения объекта)						
5.	Санитарно-гигиенические помещения	НЕТ	ДУ	ДУ	ДУ	ДЧ	ДУ
6.	Система информации и связи (на всех зонах)	ДЧ	ДЧ	ДУ	ДУ	ДЧ	ДУ
7.	Пути движения к объекту (от остановки транспорта)	ДУ	ДУ	ДУ	ДУ	ДУ	ДУ
8.	Все зоны и участки ⁵	НЕТ	ДУ	ДУ	ДУ	ДУ	НЕТ

⁴ Указывается:

ДП - доступно полностью (доступность для всех категорий инвалидов и других маломобильных групп населения);

ДЧ - доступно частично (достигаемость мест целевого назначения для отдельных категорий инвалидов);

ДУ - доступно условно (организация помощи сотрудниками организации или иной альтернативной формы обслуживания (на дому, дистанционно, иное));

нет - недоступно (не предназначен для посещения инвалидами и другими маломобильными группами населения).

⁵ Указывается худший из вариантов ответа.

3.5. Итоговое заключение о состоянии доступности объекта и предоставляемых на нем услуг: ДУ-И (О, С, Г, У); ВНД - И (К).

4. Управленческое решение.

4.1. Рекомендации по адаптации основных структурно-функциональных зон объекта:

Номер строки	Основные структурно-функциональные зоны объекта	Рекомендации по адаптации объекта (вид работы) ⁶			
		не нуждается (доступ обеспечен)	ремонт (текущий, капитальный), оснащение оборудованием	индивидуальное решение с техническими средствами реабилитации	технические решения невозможны - организация альтернативной формы обслуживания
1.	Территория, прилегающая к зданию (участок)			Приобретение и установка перед входом на территорию элементов информации об объекте (наименование	

				учреждения с графиком работы), включающий в себя тактильные пиктограммы доступности (размер не менее 150x150), тактильно-звуковую мнемосхему движения к входу, информацию с укрупненным шрифтом, дублированную системой Брайля.	
2.	Вход (входы) в здание			Приобретение и установка тактильной предупредительной разметки перед лестницами, дверью. Приобретение и установка информации об организации и графике работы (с применением системы Брайля)	-
3.	Путь (пути) движения внутри здания, включая пути эвакуации			Приобретение и установка визуальной, тактильной информации	
4.	Зона целевого назначения здания (целевого посещения объекта)			Приобретение и установка визуальной, тактильной информации	
5.	Санитарно-гигиенические помещения				
6.	Система информации и связи (на всех зонах)			Приобретение и установка визуальной, тактильной информации	
7.	Пути движения к объекту (от остановки транспорта)	+			

8.	Все зоны и участки ⁵				
----	---------------------------------	--	--	--	--

⁶ Указываются конкретные рекомендации по каждой структурно-функциональной зоне 4.2. Период проведения работ: 2024-2030 годы.

при формировании проекта муниципальной программы «Развитие образования в Серовском городском округе на 2023-2027 годы», в случае достаточного финансирования мероприятий из средств местного бюджета на 2025 год и плановый период 2026 и 2027 годов, мероприятия по обеспечению доступной среды жизнедеятельности для инвалидов и иных маломобильных групп населения Свердловской области будут отражены в плане финансово-хозяйственной деятельности.

по адаптации основных структурно-функциональных зон объекта): в рамках исполнения плана финансово-хозяйственной деятельности.

4.3. Ожидаемый результат (по состоянию доступности объекта) после выполнения работ по адаптации основных структурно-функциональных зон объекта: повышение к 2029 году значений показателей доступности для инвалидов объекта и услуг. ДЧ-И(О,С,Г,У); ДУ-И(К)

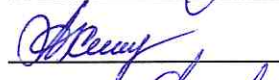
5. Паспорт доступности объекта социальной инфраструктуры и предоставляемых на нем услуг (далее - Паспорт доступности объекта) разработан комиссией по проведению обследования и паспортизации объекта социальной инфраструктуры и предоставляемых на нем услуг (далее - Комиссия):

Председатель Комиссии:

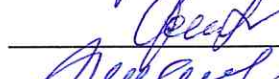


А.Ю.Рагозина

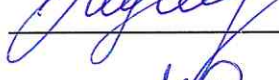
Члены Комиссии:




А.В. Антонов



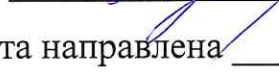
А.В. Хмелева



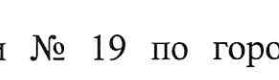
Е.В. Кошкина



П.В. Ждановский



С.В. Михеев



Л.Н. Кузьминых

6. Копия Паспорта доступности объекта направлена _____

(дата)

в Управление социальной политики № 19 по городу Серову, Серовскому и Гаринскому району

(наименование территориального отраслевого исполнительного органа государственной власти Свердловской области - управления социальной политики Министерства социальной политики Свердловской области)

для размещения информации о состоянии доступности объекта социальной инфраструктуры и предоставляемых на нем услуг для инвалидов и других маломобильных групп населения Свердловской области в автоматизированной информационной системе «Доступная среда Свердловской области» в информационно-телекоммуникационной сети «Интернет».

ДОКУМЕНТ ПОДПИСАН
ЭЛЕКТРОННОЙ ПОДПИСЬЮ

СВЕДЕНИЯ О СЕРТИФИКАТЕ ЭП

Сертификат 454134806024145915483320249861407208698181236591

Владелец Борисихина Татьяна Николаевна

Действителен с 13.08.2024 по 13.08.2025